CAMP4ASB
Climate Adaptation & Mitigation Program for Aral Sea Basin
CENTRAL ASIA

Central Asia
CLIMATE PORTAL

Центрально-Азиатская климатическая информационная платформа (ЦАКИП)

Создание ЦАКИП и Демонстрация Демо версии

11 февраль 2020 – Душанбе, Таджикистан

Каноатхон Умурзокова, Энрико Бонаюти

CAMP4ASB
Climate Adaptation & Mitigation Program for Aral Sea Basin
CENTRAL ASIA

Central Asia
CLIMATE PORTAL

Central Asian Climate Information Platform (CACIP)

Development of CACIP and Demonstration of Test version

11 February, 2020 – Dushanbe, Tajikistan

Kanoatkhon Umurzokova, Enrico Bonaiuti

Содержание

- Коротко о проекте
- О консультациях в странах Центральной Азии
- О консультациях с фермерами
- Ресурсы о ЦАКИП
- Демо версия платформы

Создание ЦАКИП

ЦАКИП финансируется Всемирным банком в рамках «Программы адаптации и смягчения последствий изменения климата для бассейна Аральского моря» (CAMP4ASB) и осуществляется Центрально-азиатским региональным экологическим центром (РЭЦЦА), Международным центром сельскохозяйственных исследований в засушливых регионах (ИКАРДА).

Начальная фаза разработки ЦАКИП - один год с апреля 2019 года по март 2020 года. После запуска платформы потребуется дальнейшее ее развитие и обслуживание.

Что ЦАКИП предлагает?

Central Asia
CLIMATE PORTAL

ИСПОЛЬЗУЕТ ОБЩЕДОСТУПНЫЕ ДАННЫЕ ИЗ МЕСТНЫХ, РЕГИОНАЛЬНЫХ И ГЛОБАЛЬНЫХ ИСТОЧНИКОВ, ДЕЛАЯ ИХ ДОСТУПНЫМИ В ОДНОМ ЦЕНТРАЛЬНОМ ПУНКТЕ.

ЛЕГКО ДОСТУПНЫ С ЛЮБОГО КОМПЬЮТЕРА ИЛИ МОБИЛЬНОГО УСТРОЙСТВА.

СОБИРАЕТ И АНАЛИЗИРУЕТ ИНФОРМАЦИЮ.

ПРЕДОСТАВЛЯЕТ ИНСТРУМЕНТЫ И ИНТЕРФЕЙСЫ ДЛЯ ВИЗУАЛИЗАЦИИ И ИНТЕРПРЕТАЦИИ ТАКИХ ДАННЫХ, КАК ТЕМПЕРАТУРА, ВЛАЖНОСТЬ ПОЧВЫ И ОПУСТЫНИВАНИЕ.

ОБЪЕДИНЯЕТ ИНФОРМАЦИЮ ИЗ НЕСКОЛЬКИХ ИСТОЧНИКОВ, НАПРИМЕР, НАБОРОВ ДАННЫХ НА НАЦИОНАЛЬНОМ УРОВНЕ ДЛЯ ОПРЕДЕЛЕНИЯ РЕГИОНАЛЬНОЙ ПЕРСПЕКТИВЫ.

АНАЛИЗИРУЕТ ТЕНДЕНЦИИ И РАЗРАБАТЫВАЕТ БУДУЩИЕ СЦЕНАРИИ.

ПРЕОБРАЗУЕТ ДАННЫЕ В КАРТЫ ДЛЯ ДОСТИЖЕНИЯ ЛУЧШЕГО ВИЗУАЛЬНОГО РЕЗУЛЬТАТА.

ПОРТАЛ ПОЗВОЛИТ МНОГИМ РАЗЛИЧНЫМ ПОЛЬЗОВАТЕЛЯМ, ТАКИМ КАК ПОЛИТИКИ, ИССЛЕДОВАТЕЛИ И ФЕРМЕРЫ, ПОЛУЧАТЬ И АНАЛИЗИРОВАТЬ БОЛЬШОЙ ОБЪЕМ КЛИМАТИЧЕСКОЙ ИНФОРМАЦИИ, ЧТО БУДЕТ СПОСОБСТВОВАТЬ ПОВЫШЕНИЮ ОСВЕДОМЛЕННОСТИ, ОЦЕНКЕ И ПРИНЯТИЮ РЕШЕНИЙ.

ЦАКИП ОХВАТЫВАЕТ ПЯТЬ СТРАН ЦЕНТРАЛЬНОЙ АЗИИ, ПРЕДОСТАВЛЯЯ КАК РЕГИОНАЛЬНЫЕ ПРОГНОЗЫ, ТАК И ИНФОРМАЦИЮ ПО КОНКРЕТНОЙ СТРАНЕ.

НАВИГАЦИЯ

Central Asia
CLIMATE PORTAL

Три отдельных раздела облегчают навигацию в портале и поиск информации.

Веб-сайт: главный инструмент, который отображает настраиваемые информационные панели, визуализацию, каналы социальных сетей, новости и т.д. Отсюда пользователи могут переходить на другие области портала.

Информационный центр: цифровая библиотека, которая собирает отображает различные документы, такие как журнальные статьи, отчеты, учебные материалы, мультимедиа, инфографика, пространственные и статистические данные и т.п.

Геопортал: собирает, управляет и отображает геопространственные данные и позволяет выбирать типы аналитической информации. Пользователи могут загружать полевые данные напрямую.

Дискуссионный форум.

Консультации с заинтересованными сторонами



Страновой отчет по результатам пяти консультаций

11 июня 2019 г. Ташкент Узбекистан	14 июня 2019 г. Алматы Казахстан	11 июля 2019 Бишкек Кыргызстан	15 июля 2019 г. Душанбе Таджикистан	26 август 2019 г. Худжанд Таджикистан	9 сентября 2019 Ашхабад Туркменистан

Группа ЦАКИП провела консультации во всех пяти странах Центральной Азии с государственными, частными, некоммерческими организациями, национальными научно-исследовательскими институтами и консультационными службами, фермерами, международными и региональными организациями.

Индивидуальные консультации

Мы также провели индивидуальные консультации с заинтересованными сторонами.

- Научно-информационный центр МКВК
- УзГидромет
- Представительство ЮСАИД в Туркменистане
- ТажГидромет
- Национальная координационная группа проекта CAMP4ASB в Узбекистане
- Группа разработки проекта (ГРП) Комитета по охране окружающей среды (КООС) Республики Таджикистан
- Центр реализации проекта «Доступ к зеленому финансированию и развитию сельской местности» Министерства финансов Республики Таджикистан
- Государственный комитет по экологии и охране окружающей среды Республики Узбекистан

Основываясь на вопросы заданные в пяти страновых консультаций, двух консультаций с фермерами, и индивидуальных консультаций мы разработали документ собирающее ответы на наиболее Часто Задаваемые Вопросы.

Страновая консультация: Таджикистан

В основном заинтересованы в **учебных материалах и картах, готовых к использованию**.

Наиболее заинтересованы в **метеорологических и сельскохозяйственных данных**

Интерес как ПОЛЬЗОВАТЕЛЬ ЦАКИП	64%
ИНТЕРЕС к «НОВОЙ» ПРОДУКЦИИ	56%
Выбранные ОСНОВНЫЕ ОБЛАСТИ (в качестве ОБЫЧНОГО ПОЛЬЗОВАТЕЛЯ)	36%
Выбранные ОСНОВНЫЕ ОБЛАСТИ (в качестве ПРИНИМАЮЩЕГО РЕШЕНИЯ / ПОЛИТИКУ)	31%
Интерес как ВКЛАДЧИК в ЦАКИП	28%
Интерес быть ЧЛЕНОМ КОМАНДЫ ЦАКИП	55%
Интерес к ИСПОЛЬЗОВАНИЮ конкретных ГЕОГРАФИЧЕСКИХ ДАННЫХ	10%
Интерес к ПРЕДОСТАВЛЕНИЮ конкретных ГЕОГРАФИЧЕСКИХ ДАННЫХ	2%
Интерес к ИСПОЛЬЗОВАНИЮ конкретных ДАННЫХ ЗНАНИЙ	17%
Интерес к ПРЕДОСТАВЛЕНИЮ ДАННЫХ ЗНАНИЙ	5%

Отчет страновой консультации в Таджикистане

Команда ЦАКИП провели консультации с фермерами из Узбекистана и Таджикистана

- Фермеры из Таджикистана предпочитают **получать бюллетени** научных институтов в режиме **онлайн**.
- Различные типы карт: **почв, оросительных систем, подземных вод, гидрогеологические**


Янгиюль, Узбекистан

Худжанд, Таджикистан

- Данные по видам культур, севообороту, удобрениям, хлопководству, агротехнике, погодным условиям, уровень озер и водохранилищ, нехватке воды и вредителях;
- Очень заинтересованы в **практической поддержке** в их повседневной деятельности (**учебные материалы, передовые практики, услуги экспертов-консультантов**).

Худжанд, Таджикистан

Отчет по результатам консультаций с фермерами в Узбекистане и Таджикистане

CACIP Newsletters

Central Asia
CLIMATE PORTAL

CACIP Newsletter Issue 2

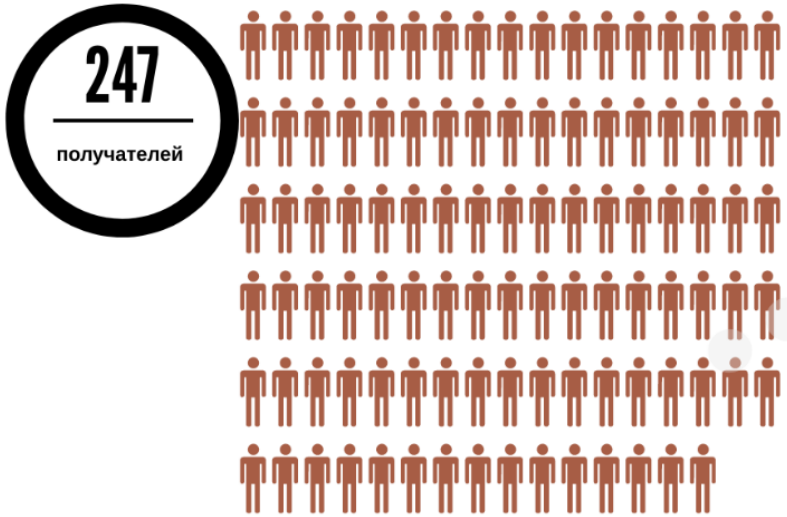

https://www.linkedin.com/groups/13804516/

https://www.facebook.com/groups/CACIP/

t.me/central_asian_climate_platform

CAMP4ASB
Climate Adaptation & Mitigation Program for Aral Sea Basin
CENTRAL ASIA

Central Asia
CLIMATE PORTAL

Центрально-Азиатская климатическая информационная платформа (ЦАКИП)

Демо версия

11 февраль 2020 – Душанбе, Таджикистан

Каноатхон Умурзокова, Энрико Бонаюти

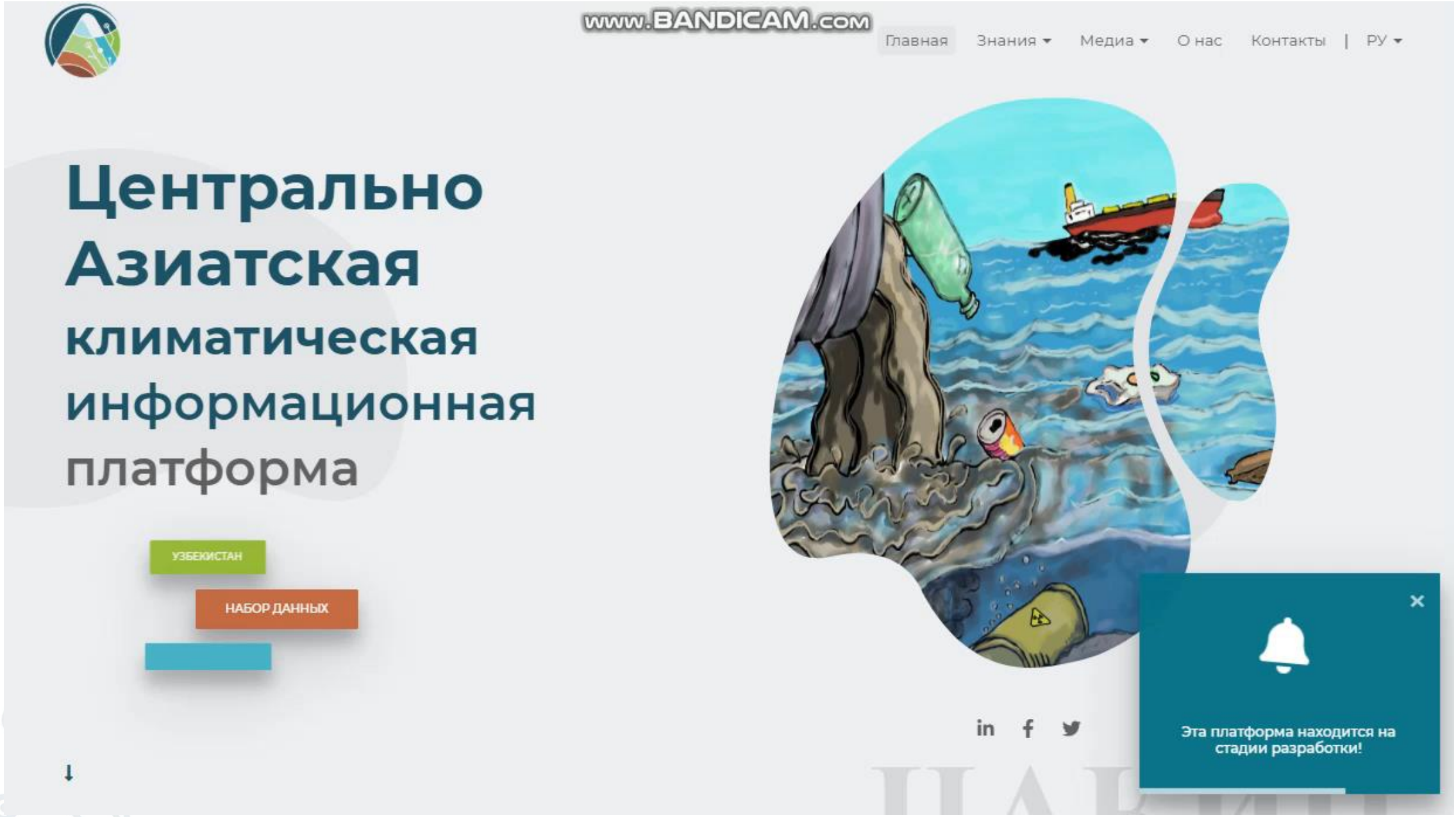
www.BANDICAM.com
Главная
Знания
Медиа
О нас
Контакты
РУ
Центрально Азиатская климатическая информационная платформа
УЗБЕКИСТАН
НАБОР ДАННЫХ
Эта платформа находится на стадии разработки!